



CURRICULUM VITAE – MARIA TERESA BAEZ ALCCA

ANTECEDENTES PERSONALES

Edad: 25

Especialidad: Ingeniería geográfica

Celular: 926962685

Email: mariateresabaezalcca1896@gmail.com



Bachiller de la carrera Ingeniería Geográfica, con Excelencia Académica de la Facultad de ingeniería geográfica, ambiental y en ecoturismo, con conocimientos en el trabajo de información geográfica, adquiridos en instituciones públicas, no gubernamentales y humanitarias, lo cual unido a un permanente proceso de formación y actualización ha permitido consolidar sus conocimientos, capacidades y habilidades.

Entre los valores que resalta se encuentran la personalidad proactiva, responsabilidad, perseverancia, dinámica, ayuda humanitaria, lealtad y la honestidad, aplicado tanto a su conducta personal como profesional. Goza de gran adaptación a cambios, capacidad de análisis, trabajo en equipo y participativo, rapidez en aprendizaje, clara comunicación escrita y oral, espíritu solidario para trabajar con equipos multidisciplinarios, bajo situaciones de presión, con capacidad para la elaboración de documentos e informes técnicos.

ESTUDIOS SUPERIORES REALIZADOS

Julio 2021-actualmente	DIPLOMADO: ESPECIALIZACION SEGURIDAD, SALUD OCUPACIONAL Y MEDIO AMBIENTE” SSOMA”
<i>Lima - Peru</i>	Universidad Nacional De Ingeniería Y Gestión Integral de Proyectos H.Q.S.E
Junio 2021-julio 2021	CURSO: FINANZAS PERSONALES
<i>Lima - Peru</i>	Telefónica
Mayo 2020-junio 2020	CURSO: MARKETING DIGITAL
<i>Lima - Peru</i>	Telefónica
Enero 2018-mayo 2018	ESPECIALIZACION: SISTEMA DE INFORMACION GEOGRAFICA (SIG)
<i>Lima - Peru</i>	Universidad Nacional De Ingeniería
Ener 2015-marzo 2015	ESPECIALIZACION: TÉCNICO EN AUTOCAD
<i>Lima - Peru</i>	Universidad Nacional De Ingeniería
Abril 2014-marzo 2019	ESTUDIO DE PRE GRADO: CARRERA PROFESIONAL D'INGENIERIA GEOGRAFICA
<i>Lima - Peru</i>	Universidad Nacional Federico Villareal
Marzo 2011-dicie 2011	ESPECIALIZACION: DISEÑO WEB
<i>Lima - Peru</i>	Universidad Nacional De Ingeniería
Marzo 2010-dicie 2010	ESPECIALIZACION: DISEÑO GRAFICO
<i>Lima - Peru</i>	Universidad Nacional De Ingeniería

CAPACITACIONES

- FORMACION E INVESTIGACION PARA LA GESTION DEL RIESGO DE DESASTRE UNFV	26 abril 2017
- GESTION DEL RIESGO DE DESASTRES UNFV	26 mayo 2017
- FOROMUNDO UNIGIS UNFV	14 diciembre 2018
- CURSO DE CAPACITACION CATASTRAL Y REGISTRAL SNCP Y CAFAE-SUNARP	4 noviembre 2016
- CURSO SANEAMIENTO CATASTRAL Y REGISTRAL UNFV	25 febrero – 04 marzo 2017
- CURSO GESTION Y OPERACIÓN AMBIENTAL MINERA UNFV	27 abril 2018 – 01 junio 2018
- CURSO AUXILIAR DE DESPACHO ADUANERO ADEX	29 abril 2019 – 18 julio 2019
- CURSO BRIGADISTA COMUNITARIOS MUNICIPALIDAD DE LIMA	2 abril 2019 – 21 mayo 2019
- CURSO USO Y MANTENIMIENTO EQUIPOS DE PROTECCION PERSONAL UNFV	4 agosto 2019
- CURSO LAS 10 REGLAS DE ORO PARA SER UN SUPERVISOR SSOMA GESSOMAC S.A.C	1 febrero 2020
- CURSO EXIGENCIAS AMBIENTALES FISCALIZABLES POR EL OEFA 2020 GEO AMBIENTAL	4 agosto 2019
- TALLER DE TESIS METODOLOGIA INVESTIGACION A LA INGENIERIA UNI	17 marzo 2017

OTROS CONOCIMIENTOS

Idiomas: español: Natal

Inglés: Básico-Intermedio

Programas manejados: SOFTWARE PARA OFIMATICA (Word, Excel, Power point); SOFTWARE PARA SISTEMAS DE INFORMACION GEOGRAFICA (ArcGis,Qgis); SOFTWARE PARA CARTOGRAFIA

AUTOMATIZADA (AutoCAD); SOFTWARE DE DISEÑO GRAFICO (Corel draw, Adobe Photoshop Cs3); SOFTWARE DE DISEÑO WEB (Adobe Dreamweaver Cs3, Adobe Flash Cs3), POWERBI, SPSS Y MACROS

EXPERIENCIA LABORAL

May. – dic. 2016 <i>Lima, Peru</i>	PROYECTO: “Ecosistema de 284 Lagunas de Alto Perú, Tumbadem. San Pablo, Cajamarca” Cargo ocupado: Asistente ambiental
Febrero-Julio 2017 <i>Lima, Peru</i>	MUNICIPALIDAD DISTRITAL DE BREÑA Cargo ocupado: Practicante en la subgerencia de catastro y control Urbano
Abril-mayo 2019 <i>Lima, Peru</i>	MUNICIPALIDAD DISTRITAL DE LIMA Cargo ocupado: Brigadista comunitario de gestión de riesgos
Junio-Agosto 2019 <i>Lima, Peru</i>	MUNICIPALIDAD DISTRITAL DE CARABAYLLO Cargo ocupado: Sensibilizador Ambiental del Programa de Segregación en la Fuente y Recolección Selectiva de Residuos Sólidos Inorgánicos
Septie-marz 2020 <i>Lima, Peru</i>	SATELNET SAC Cargo ocupado: Cadista en planos de telecomunicaciones
Abril-junio 2020 <i>Lima, Peru</i>	ONG PAS Cargo ocupado: Voluntaria en el programa educativo aprendo geografía en casa
Octubre-febr 2021 <i>Lima, Peru</i>	SATELNET SAC Cargo ocupado: Cadista en planos de telecomunicaciones

CAPACITACIONES RECIENTES

- WEBINARS “LIDERES EN LA CONSERVACION PERUANA SOA PERU	01 junio 2020
- CURSO MARKETING DIGITAL TELEFONICA	29 junio 2020
- CURSO INTRODUCCION A MACHINE LEARNING TELEFONICA	30 junio 2020
- CURSO INDUCTIVO DE IMÁGENES SATELITALES: FUNDAMENTOS Y APLICACIONES	10 agosto 2020
- I CONGRESO INTERNACIONAL DE GEOGRAFIA DE APURIMAC Y SUR DEL PERU	30 agosto 2020
- SEMINARIO “IMPACTO DE LOS INCENDIOS FORESTALES Y LA GESTION DE RIESGOS DE DESASTRES PREVENCIÓN, REDUCCIÓN Y RESPUESTA” /COER-ANCASH	31 agosto 2020
- CURSO INTRODUCCION A WORDPRESS TELEFONICA	17 sept 2020
- CURSO EXCEL BASICO ITEC PERU	05 sept 2020
- CURSO EXCEL INTERMEDIO ITEC PERU	04 sept 2020
- CURSO WORD BASICO ITEC PERU	04 sept 2020
- CURSO INTRODUCCION AL ARCGIS CAEPRO	14 sept 2020
- CURSO INTRODUCCION AL ANALISIS MULTICRITERIO HELP GIS	01 sept 2020
- CURSO HABILIDADES PARA EL EMPLEO	28 sept 2020
- CURSO TALLER APRENDE A IMPORTAR Y EMPRENDER EN LINEA	14 sept 2020
- CURSO GOOGLE EART SITECC SAC	
- CURSO SISTEMA DE INFORMACION GEOGRAFICA APLICADO A DISPERSION DE CONTAMINANTES ATMOSFERICOS” SITEC SAC	24 octubre 2020
- CURSO RELLENO SANITARIO APLICADO CON ARCGIS”-SITEC SAC	06 octubre 2020
- CURSO TALLER DISEÑO CARTOGRAFICO	02 novie 2020
- CURSO “LINEAMIENTOS TECNICOS EN GESTION PROSPECTIVA Y CORRECTIVA	08 enero 2021
- CURSO TALLER DE MANEJO DE ARCGIS APLICADO A DATOS CATASTRALES CAEPRO	17 febrero 2021
- CURSO ESPECIALIZACION QGIS BASICO MASTERGIS	abril 2021
- CURSO DE INGLES INTERMEDIO IYF	23 septiembre-11 noviembre 2020

REFERENCIAS LABORALES

Sr. Roger Estéban LLAMOCA MORIANO
Municipalidad de Breña
Sub Gerente de catastro y control Urbano

Teléfono : 945 174 780
Erwin DE LA CRUZ
Municipalidad de Breña
Técnico catastral
Teléfono : 947 483 599

Juan JUSTINIANO
Municipalidad de Breña
Técnico catastral
Teléfono : 951 822 194

REFERENCIAS PERSONALES

LIC.Mercedes LOLI LOLI
Directora (Lima-Peru)
Directora de la I.E. JUAN PABLO PEREGRINO
Teléfono : 5315092

Miguel Angel SECLÉN PALACIN
Profesor (Lima-Peru)
Profesor de la I.E. JUAN PABLO PEREGRINO
Teléfono : 993105782



República



del Perú

A nombre de la Nación

El Rector de la Universidad Nacional "Federico Villarreal"
Por cuanto: El Consejo de Facultad de Ingeniería Geográfica, Ambiental y.....
Ecoturismo..... con fecha23..... deOctubre..... del 2019..... ha aprobado
el otorgamiento del Grado de Bachiller en Ingeniería Geográfica.



A Maria Teresa Baez Alca

Y, el Consejo Universitario con fecha ...18..... de ...Diciembre... del 2019...
le ha conferido el Grado correspondiente.

Por tanto: le expido el presente Diploma para que se le reconozca como tal.

Dado en la ciudad de Lima, a los ...18... días del mes de ...Diciembre... del 2019.....



SECRETARIO GENERAL



Registrado a fojas ...130... del Libro162..... respectivo con el N°123.337.

[Signature]

UNIVERSIDAD NACIONAL FEDERICO VILLARREAL

CÓD. UNIV. 021

CONFERIDO POR R.R. N° 6830 -2019-CU-UNFV FECHA: 18.12.19...

TIPO DE DOCUMENTO: DNI N° 70205330 ABREVIATURA G/T: B...

MODALIDAD DE ESTUDIOS P... TIPO DE EMISIÓN DE DIPLOMA : O...

MODALIDAD DE OBTENCIÓN: Automático

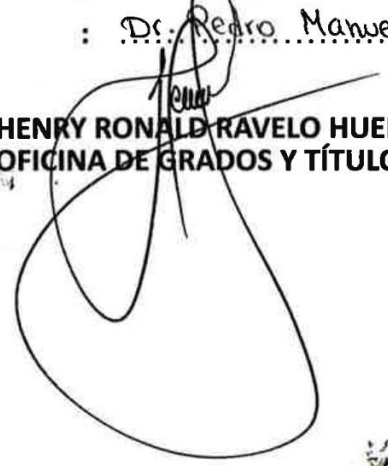
NOMBRES DE AUTORIDADES:

RECTOR : Dr. JUAN OSWALDO ALFARO BERNEDO

SECRETARIO GENERAL : Lic. ENRIQUE IVAN VEGA MUCHA

DECANO(A) : Dr. Pedro Manuel Amaya Pingo...

Abog. HENRY RONALD RAVELO HUERTA
JEFE DE LA OFICINA DE GRADOS Y TÍTULOS UNFV



OT - 028 - 6000

06 - 07 - 2019

Nº 113929





FICHA RUC : 10702053302
BAEZ ALCCA MARIA TERESA

Número de Transacción : 464859692

CIR - Constancia de Información Registrada

Información General del Contribuyente

Apellidos y Nombres ó Razón Social	: BAEZ ALCCA MARIA TERESA
Tipo de Contribuyente	: 01-PERSONA NATURAL SIN NEGOCIO
Fecha de Inscripción	: 20/02/2017
Fecha de Inicio de Actividades	: 20/02/2017
Estado del Contribuyente	: ACTIVO
Dependencia SUNAT	: 0023 - INTENDENCIA LIMA
Condición del Domicilio Fiscal	: HABIDO
Emisor electrónico desde	: 21/06/2019
Comprobantes electrónicos	: RECIBO POR HONORARIO (desde 21/06/2019)

Datos del Contribuyente

Nombre Comercial	: -
Tipo de Representación	: -
Actividad Económica Principal	: 9609 - OTRAS ACTIVIDADES DE SERVICIOS PERSONALES N.C.P.
Actividad Económica Secundaria 1	: -
Actividad Económica Secundaria 2	: -
Sistema Emisión Comprobantes de Pago	: MANUAL
Sistema de Contabilidad	: MANUAL
Código de Profesión / Oficio	: 99- PROFESION U OCUPACION NO ESPECIFICADA
Actividad de Comercio Exterior	: SIN ACTIVIDAD
Número Fax	: -
Teléfono Fijo 1	: 1 - 4848590
Teléfono Fijo 2	: -
Teléfono Móvil 1	: 1 - 926962685
Teléfono Móvil 2	: -
Correo Electrónico 1	: mariateresabaezalcca@hotmail.com
Correo Electrónico 2	: mariateresabaezalcca1896@gmail.com

Domicilio Fiscal

Actividad Economica	: 9609 - OTRAS ACTIVIDADES DE SERVICIOS PERSONALES N.C.P.
Departamento	: LIMA
Provincia	: LIMA
Distrito	: SAN MARTIN DE PORRES
Tipo y Nombre Zona	: ASC. MONTECARLO 1ERA ETAPA
Tipo y Nombre Vía	: -
Nro	: -

Km	:	-
Mz	:	N
Lote	:	2
Dpto	:	-
Interior	:	-
Otras Referencias	:	ALT AV 12 DE OCTUBRE
Condición del inmueble declarado como Domicilio Fiscal	:	PROPIO

Datos de la Persona Natural

Documento de Identidad	:	DNI 70205330
Cond. Domiciliado	:	DOMICILIADO
Fecha de Nacimiento o Inicio Sucesión	:	02/08/1996
Sexo	:	Femenino
Nacionalidad	:	PERUANA
País de procedencia	:	-

Registro de Tributos Afectos

Tributo	Afecto desde	Marca de Exoneración	Exoneración	
			Desde	Hasta
RENTA-4TA. CATEGOR.-CTA.PROPIA	20/02/2017	-	-	-

Importante

La SUNAT se reserva el derecho de verificar el domicilio fiscal declarado por el contribuyente en cualquier momento.

Documento emitido a través de SOL - SUNAT Operaciones en Línea, que tiene validez para realizar trámites Administrativos, Judiciales y demás

DEPENDENCIA SUNAT

Fecha:23/07/2021

Hora:13:55



ESCUELA PROFESIONAL DE INGENIERÍA GEOGRÁFICA

"AÑO DE LA LUCHA CONTRA LA CORRUPCIÓN Y LA IMPUNIDAD"

CONSTANCIA DE EGRESADO

EL DIRECTOR DE LA ESCUELA PROFESIONAL DE INGENIERÍA GEOGRÁFICA DE LA FACULTAD DE INGENIERÍA GEOGRÁFICA, AMBIENTAL Y ECOTURISMO DE LA UNIVERSIDAD NACIONAL FEDERICO VILLARREAL, QUE SUSCRIBE:

HACE CONSTAR:

QUE DOÑA **MARIA TERESA BAEZ ALCCA**, REGISTRADA CON CÓDIGO DE MATRICULA N° **2014008917**, DE LA ESCUELA PROFESIONAL DE INGENIERIA GEOGRÁFICA, HA CULMINADO SUS ESTUDIOS EN EL PERIODO **2018-N**, COMPLETANDO EL 100% EXIGIDOS EN SU PLAN DE ESTUDIOS (**209 CRÉDITOS**), SEGÚN CONSTA EN SU CERTIFICADO DE ESTUDIOS, POR LO QUE **SE ENCUENTRA EN LA CONDICIÓN DE EGRESADO A PARTIR DEL 16/05/19** (SEGÚN CALENDARIO ACADÉMICO APROBADO PARA EL AÑO 2018).

POR LO TANTO, SE EXPIDE LA PRESENTE CONSTANCIA DE EGRESADO A SOLICITUD DE LA INTERESADA, PARA LOS FINES QUE ESTIME CONVENIENTE.

LIMA, 04 DE JULIO DE 2019



Ysabel C.

CEG N° 109-2019



UNIVERSIDAD NACIONAL DE INGENIERÍA
Facultad de Ingeniería Ambiental
Sección de Proyección Social y Extensión Universitaria

CERTIFICADO

Otorgado a: ***Maria Teresa BAEZ ALCCA***


Por haber asistido y aprobado satisfactoriamente el curso Informático «Aplicado a la Ingeniería» de los cursos de Extensión Profesional, en la Especialidad de:


ESPECIALISTA EN SISTEMAS DE INFORMACIÓN GEOGRÁFICA - SIG

Realizado del 06.Ene.18 al 12.May.18 con un total de 60 horas académicas.

Lima, 12 de julio del 2018


Ing. Jorge Luis Olivarez Vega
JEFE
Sección de Proyección Social y Extensión Universitaria
Jefe de la Sección de Proyección Social y Extensión Universitaria


Dr. Mario Aristides Chávez Muñoz
Decano





UNIVERSIDAD NACIONAL DE INGENIERÍA
Facultad de Ingeniería Ambiental
Sección de Proyección Social y Extensión Universitaria

CERTIFICADO

Otorgado a: **Maria Teresa BAEZ ALCCA**

Por haber asistido y aprobado satisfactoriamente el curso Informático «Aplicado a la Ingeniería» de los cursos de Extensión Profesional, en la Especialidad de:


TECNICO EN AUTOCAD


Realizado del 08.Ene.15 al 10.Mar.15 con un total de 60 horas académicas.

Lima, 06 de Abril del 2015


Ing. Jorge Luis Olivarez Vega
Jefe de la Sección de Proyección Social y Extensión Universitaria




MSc. Eusebio Robles García
Decano







UNIVERSIDAD NACIONAL DE INGENIERÍA

Centro de Extensión y Proyección Social

Certificado

Otorgado a : BAEZ ALLCA, MARÍA TERESA

Por haber concluido satisfactoriamente la carrera técnica:

Especialista en Diseño Gráfico

Realizado del : 29 de Marzo al 27 de Diciembre del 2010

Con una duración de : 80 horas.

Lima, 3 de Febrero del 2011



[Signature]
ING. JULIO CRUZADO QUIROZ
DIRECTOR CEPS-UNI



[Signature]
GEO. JOSÉ S. MARTÍNEZ TALLEDO
PRIMER VICERRECTOR

[Signature]

UNIVERSIDAD NACIONAL DE INGENIERÍA

Centro de Extensión y Proyección Social

Certificado

Otorgado a : **BAEZ ALCCA, MARÍA TERESA**

Por haber concluido satisfactoriamente la carrera técnica:
Especialista en Diseño WEB

Realizado del : 29 de Marzo al 27 de Diciembre del 2011

Con una duración de : 80 horas.

Lima, 9 de Enero del 2012



.....
ING. JULIO CRUZADO QUIROZ
DIRECTOR CEPS - UNI



.....
DR. AURELIO M. PADILLA RÍOS
RECTOR

Maria Teresa Baez Alcca



MUNICIPALIDAD DE
LIMA

CERTIFICADO


Otorgado a:

Baez Alcca Maria Teresa

En mérito por su destacada participación en el II curso de '**Brigadistas Comunitarios**' realizado del 02 de abril al 21 de mayo del presente año en el auditorio del Club Deportivo Social "Señor de Ánimas", Cercado de Lima, con una duración de 16 horas lectivas teórico - práctico.

Lima, 30 de mayo de 2019

Arq. Zara Santillán Tafur
Gerente
Gerencia de Defensa Civil y
Gestión del Riesgo de Desastres



Universidad Nacional Federico Villarreal
Facultad de Ingeniería Geográfica, Ambiental y Ecoturismo
Departamento Académico de Geografía y Medio Ambiente
"Laboratorio de Sistema de Información Geográfica y
Teledetección Espacial"




Curso Extracurricular
"SISTEMA DE INFORMACIÓN GEOGRÁFICA – NIVEL I"

Se otorga el presente Diploma a:

MARIA TERESA BAEZ ALCCA

Por haber Aprobado Satisfactoriamente el Curso Extracurricular; "Sistema de Información Geográfica – Nivel I; organizado por el Laboratorio de Sistemas de Información Geográfica y Teledetección Espacial-LABSIGTES llevado a cabo el 22 y 29 de octubre del 2016; con un total de veinte (20) horas académicas, válido por un (01) crédito extracurricular. Aprobado por Resolución Decanal N° 092-2016-SA-FIGAE-UNFV del 19 de octubre del 2016.


Lima, 02 de Noviembre del 2016


Dr. Pedro Manuel Arbaya Pinedo
Decano




Mag. Cesar Muñoz Ortega
Director

Departamento Académico de Geografía y
Medio Ambiente



UNIVERSIDAD NACIONAL FEDERICO VILLARREAL
FACULTAD DE INGENIERÍA GEOGRÁFICA, AMBIENTAL Y ECOTURISMO
ESCUELA PROFESIONAL DE INGENIERÍA AMBIENTAL



CERTIFICADO

OTORGADO A:

Baez Alcca, María Teresa

Por su participación en calidad de **ASISTENTE** del Curso **"Gestión y Operación Ambiental Minera"**, llevado a cabo del 27 de abril de 2018 al 01 de junio del 2018, los días viernes de 18:00 a 22:00 horas y los sábados de 8:00 a 13:00 horas, en las instalaciones de la Facultad de Ingeniería Geográfica, Ambiental y Ecoturismo, con un total de 60 horas lectivas equivalente a 03 créditos extracurriculares, según Resolución Decanal N° 124-2018-SA-FIGAE-UNFV.

Lima, junio 2018



Dr. Jhon Walter Gómez Lora
DECANO

Facultad de Ingeniería Geográfica, Ambiental y Ecoturismo



Dr. Noé Sabino Zamora Talaverano
DIRECTOR (e)

Escuela Profesional de Ingeniería Ambiental

SATELNET S.A.C

Hacemos todas sus conexiones simples y alcanzables

CONSTANCIA



La empresa SATELNET SAC; con RUC N° 20517653544, certifica que la Srta. MARIA TERESA BAEZ ALCCA, Identificada con D.N.I. N° 70205330, ha laborado en nuestra empresa como Diseñador en el área de telecomunicaciones efectuando trabajos de SIG (Sistemas de Información Geográfica), Autocad 3d map y Microstation, desde el día 2 de setiembre de 2019, hasta el 15 de marzo de 2020.

En el tiempo que ha laborado con nosotros ha demostrado honradez, dedicación, compañerismo, y responsabilidad hacia su labor, quedando la empresa muy satisfecha con su presencia dentro de la organización.

Hacemos extensivo el presente documento para los fines que vea conveniente

Sin otro particular

Lima, 19 de junio de 2020

 **SATELNET S.A.C.**


Ing. Jesús N. Sarapura Rojas
Gerente General

Ing. Jesús N. Sarapura Rojas





Municipalidad Distrital De Carabayllo

**Dirección: Av. San Martín S/N Estadio Ricardo Palma
Carabayllo**

CONSTANCIA


**EL SUBGERENTE DE MEDIO AMBIENTE DE LA MUNICIPALIDAD DISTRITAL
DE CARABAYLLO SUSCRIBE,**

HACE CONSTATAR:

Que, la **Srta. MARIA TERESA BAEZ ALCCA, identificado con DNI:** 70205330, quien viene desempeñando laboralmente en calidad de **TERCERO** como **Sensibilizador Ambiental** del Programa de Segregación en la Fuente y Recolección Selectiva de Residuos Sólidos Inorgánicos en la Sub Gerencia de Medio Ambiente de la Municipalidad Distrital de Carabayllo; en el periodo de Junio – Agosto del presente año cumpliendo con 3 meses laborales; demostrando eficiencia y puntualidad

Se emite el presente documento para los fines que la interesada estime conveniente.

Carabayllo, 16 de octubre del 2019

MUNICIPALIDAD DISTRITAL DE CARABAYLLO
"Distrito Histórico y Ecológico"


EDGARD WILLIAMS MACHUCA PAJUELO
SUBGERENTE DE MEDIO AMBIENTE



Mano



**Municipalidad
Provincial
de Jauja**

Trabajando por el cambio



**Universidad Nacional
Federico Villarreal**

CERTIFICADO

Otorgado a:

BAEZ ALCCA, MARIA TERESA

Por su participación en la:

ACTUALIZACIÓN E IMPLEMENTACIÓN DEL SISTEMA DE INFORMACIÓN GEOGRÁFICA CATASTRAL DEL DISTRITO CAPITAL JAUJA

En calidad de: **COLABORADOR**

Interinstitucional entre la Municipalidad Provincial de Jauja y la Escuela Profesional de Ingeniería Geográfica de la Universidad Nacional Federico Villarreal, realizado del mes de mayo a diciembre del 2016.

Jauja, diciembre de 2016.



ABOG. IVAN TORRES ACEVEDO
Alcalde
Municipalidad Provincial de Jauja



ARQ. MAURO RAMOS SANTANA
Gerente
Infraestructura, Desarrollo Urbano y